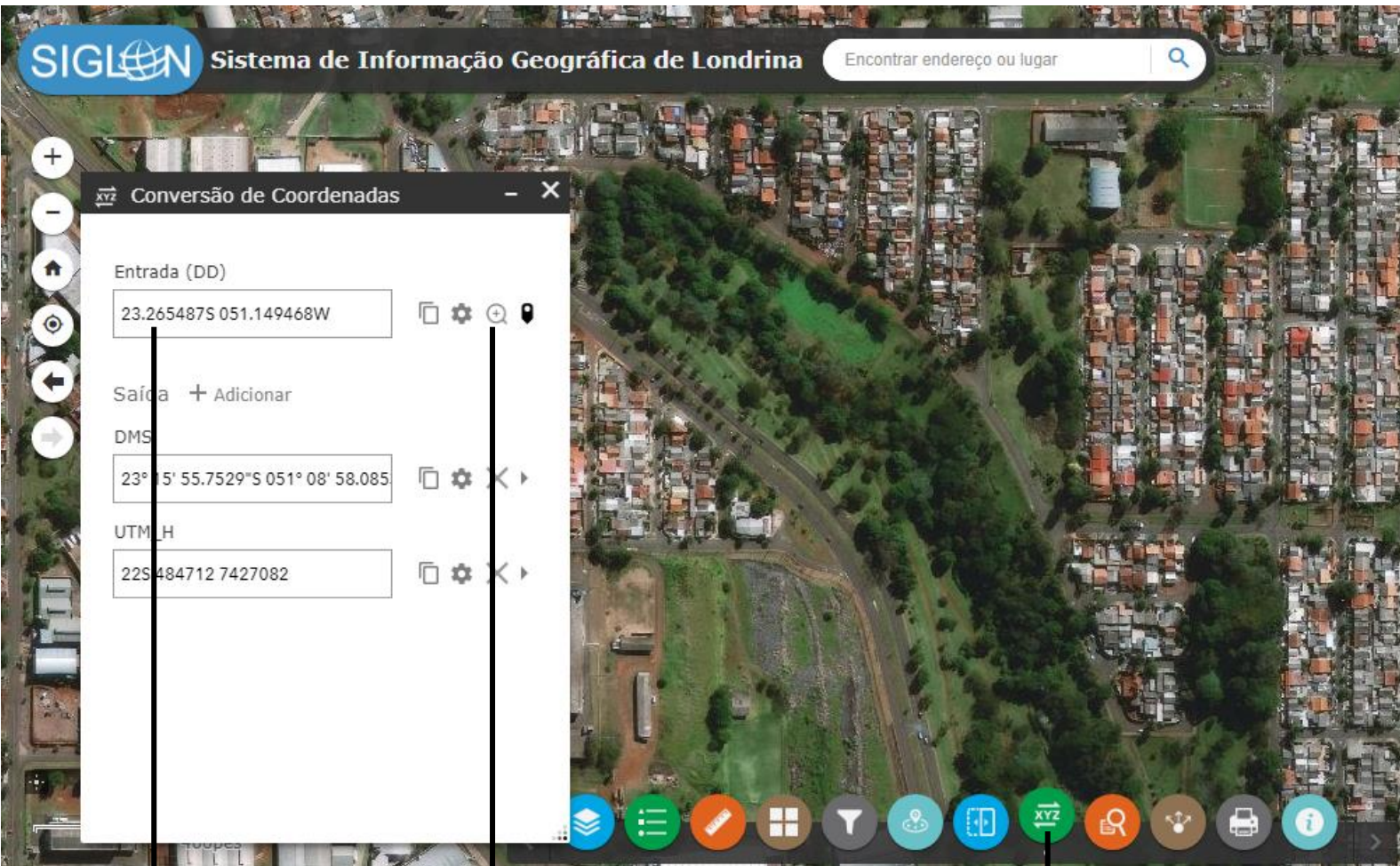


Projeto INTERACT-Bio

Ação Integrada Pela Biodiversidade



dados físico-territoriais
projeto demonstrativo Lago Cabrinha, Londrina-PR



Entrada (DD)

zoom

Conversão de Coordenadas

Lista de Camadas

o lago Cabrinha no Siglon

1. Acesse o Sistema de Informações Geográficas de Londrina (Siglon): geo.londrina.pr.gov.br
2. Clique no 8º botão do menu horizontal inferior "Conversão de Coordenadas" e digite em "Entrada (DD)":
23.265487S 051.149468W
1. Clique em "zoom" para que o local seja indicado por um marcador.





topografia da microbacia

1. No Siglon, ao abrir o quadro "Lista de Camadas", clique em "Informações gerais do município"
2. Assim será possível ativar informações como hidrografia, nascentes, bacias, curvas de nível de 1m, curvas de nível de 5m.



microbacia do Cabrinha

perímetro = 4,7km

área = 1,36km



Limite da
microbacia




fundo de vale do
córrego Cabrinha





galerias de águas pluviais e barragens



LEGENDA

-  curso d'água
-  saída da galeria de água pluvial
-  nascente do córrego Cabrinha

-  barragem lago 1
-  barragem lago 2

galerias de águas pluviais



nascente



Em visita feita em setembro de 2020, o município estava sem precipitação há pelo menos 2 semanas e as galerias estavam secas.

Imagens de setembro de 2020

barragem lago 1

profundidade = entre 1,00 e 2,60m



Saída da barragem para o leito do córrego

barragem lago 2

profundidade = entre 1,50 e 3,00m



Registro fotográfico antes da obra de intervenção da SEMA e CMTU



Registro fotográfico depois da obra de intervenção, concluída em junho de 2020

lago 2



Imagem noturna, com iluminação em LED, resultado da obra de intervenção concluída em junho de 2020